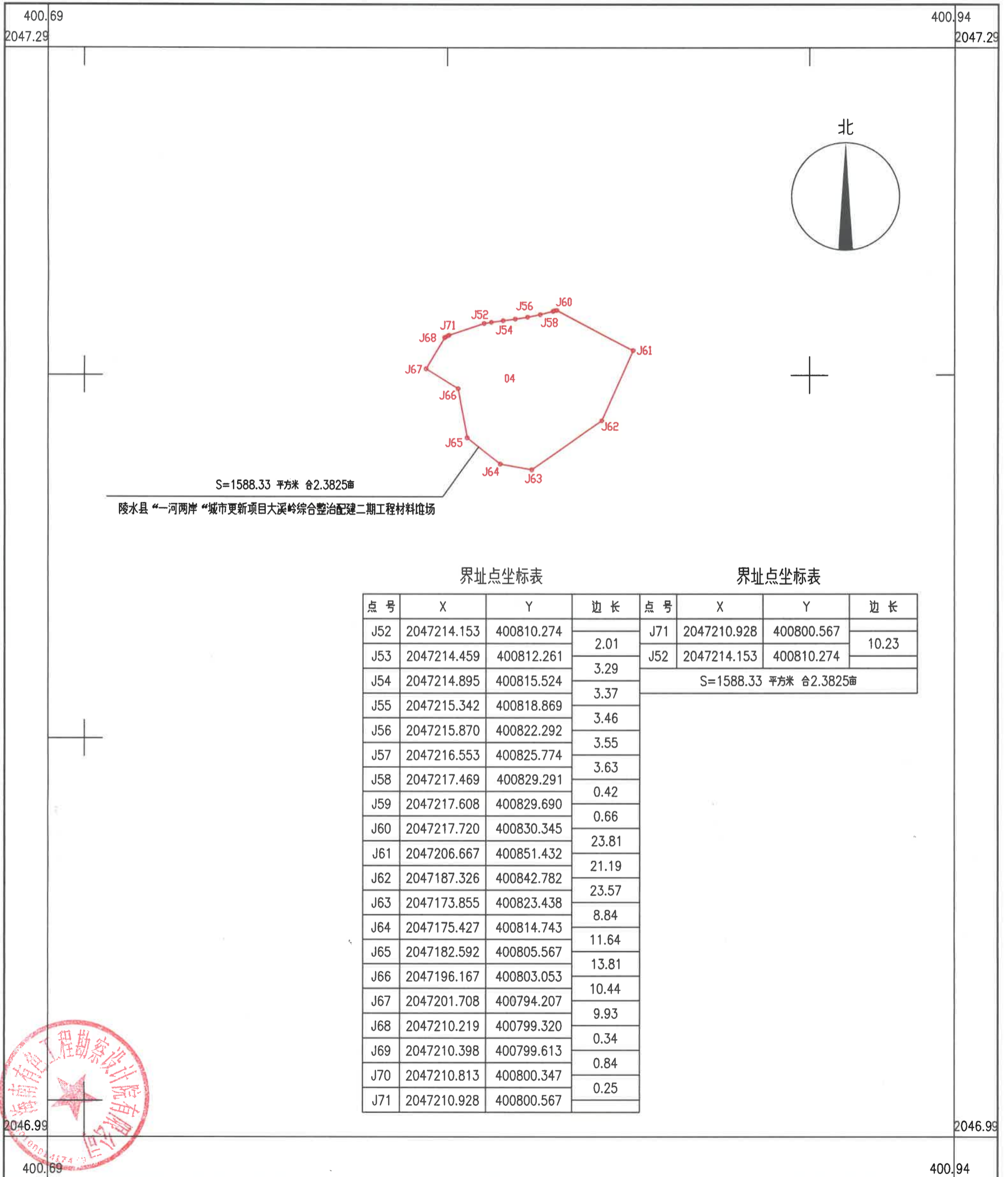


陵水县“一河两岸”城市更新项目大溪岭综合整治配建二期工程材料堆场勘测定界图

2047.0-400.7



海南有色工程勘察设计院有限公司



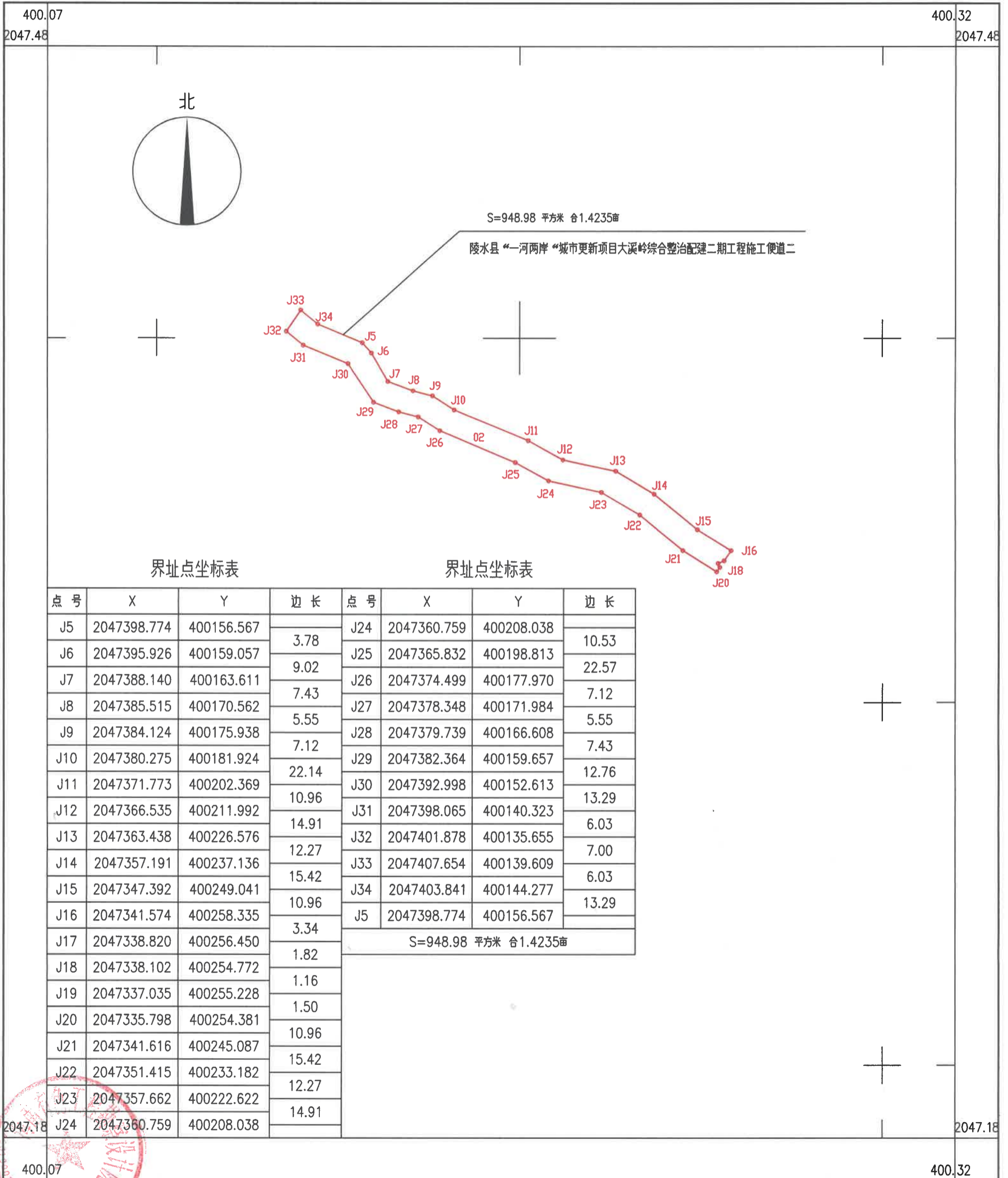
2025年2月数字化制图。
 2000国家大地坐标系,中央经线111°。
 1985国家高程基准。
 GBT 20257.1-2017国家基本比例尺地形图图式。

1:1000

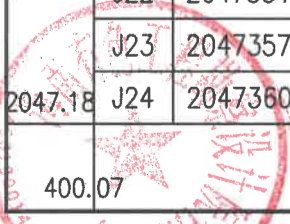
测量员: 赵学恩
 绘图员: 郭小童
 检查员: 薛广南

陵水县“一河两岸”城市更新项目大溪岭综合整治配建二期工程施工便道二勘测定界图

2047.2-400.1



海南有色工程勘察设计院有限公司



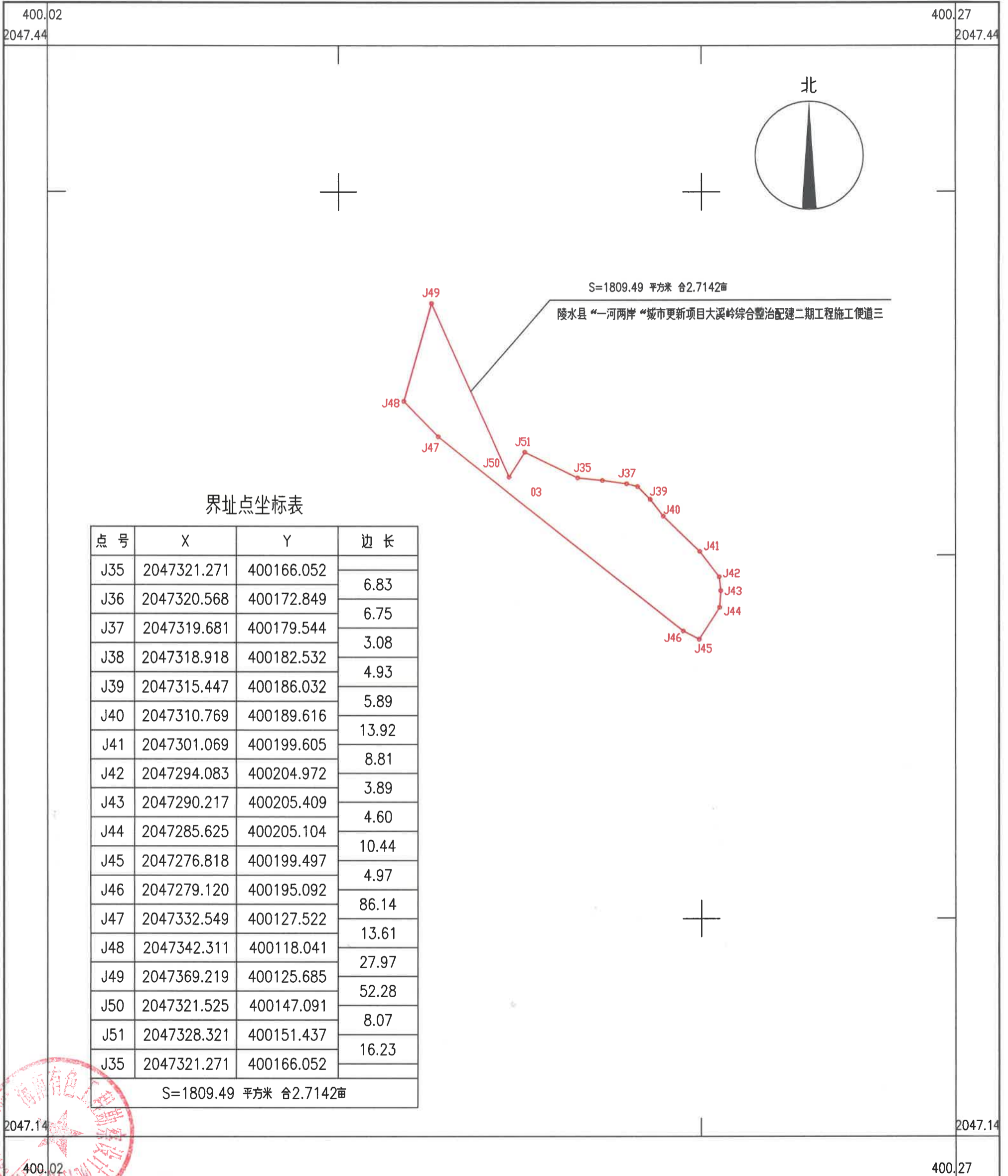
2025年2月数字化制图。
2000国家大地坐标系,中央经线111°。
1985国家高程基准。
GBT 20257.1-2017国家基本比例尺地形图图式。

1:1000

测量员: 赵学恩
绘图员: 郭小童
检查员: 薛广南

陵水县“一河两岸”城市更新项目大溪岭综合整治配建二期工程施工便道三勘测定界图

2047.1-400.0



海南有色工程勘察设计院有限公司

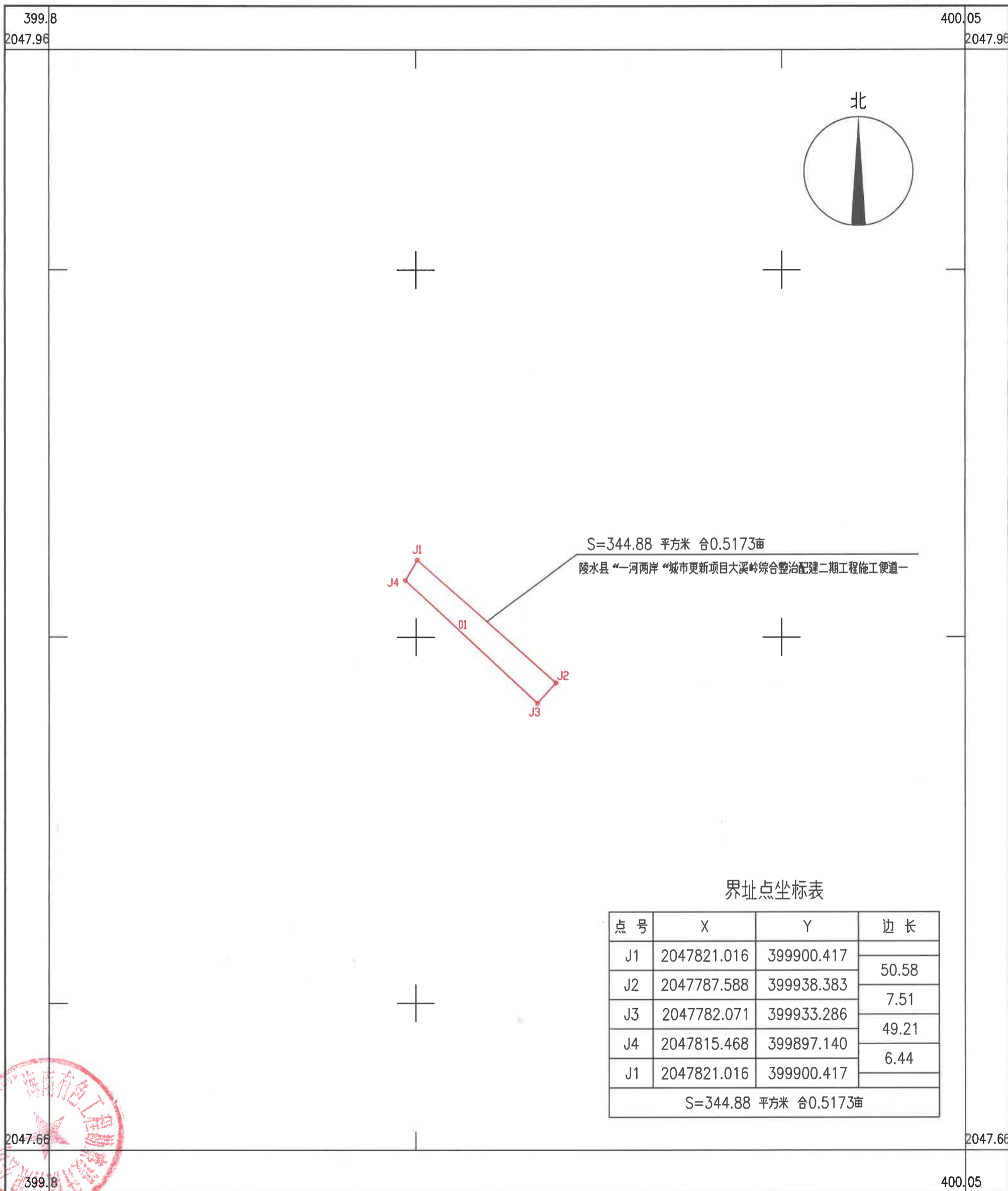
2025年2月数字化制图。
 2000国家大地坐标系,中央经线111°。
 1985国家高程基准。
 GBT 20257.1-2017国家基本比例尺地形图图式。

1:1000

测量员: 赵学恩
 绘图员: 郭小童
 检查员: 薛广南

陵水县“一河两岸”城市更新项目大溪岭综合整治配建二期工程施工便道一勘测定界图

2047.7-399.8



海南有色工程勘察设计院有限公司



2025年2月数字化制图。
 2000国家大地坐标系,中央经线111°。
 1985国家高程基准。
 GBT 20257.1-2017国家基本比例尺地形图图式。

1:1000

测量员: 赵学恩
 绘图员: 郭小童
 检查员: 薛广南