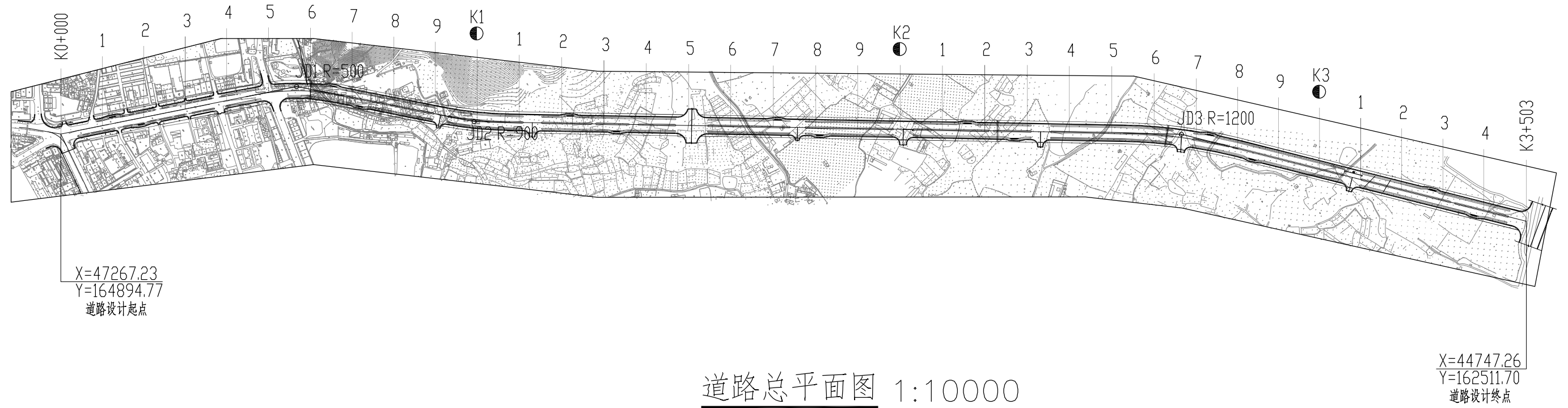
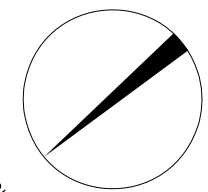


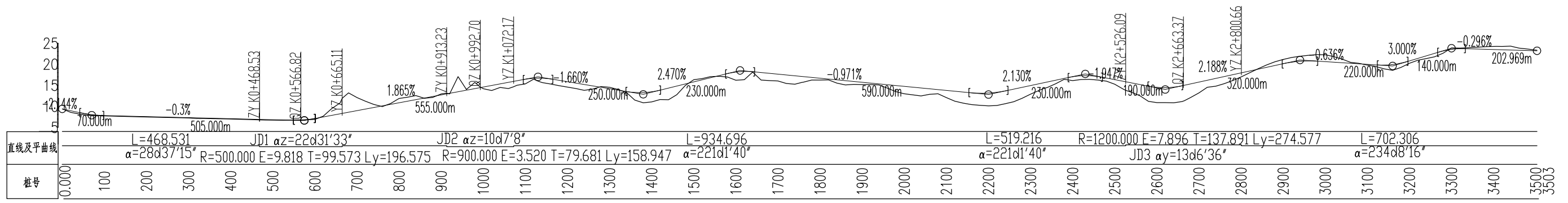
道路标准横断面图 (二) 1:150
K0+600~K3+503


说明：
1、本图尺寸以米为单位。

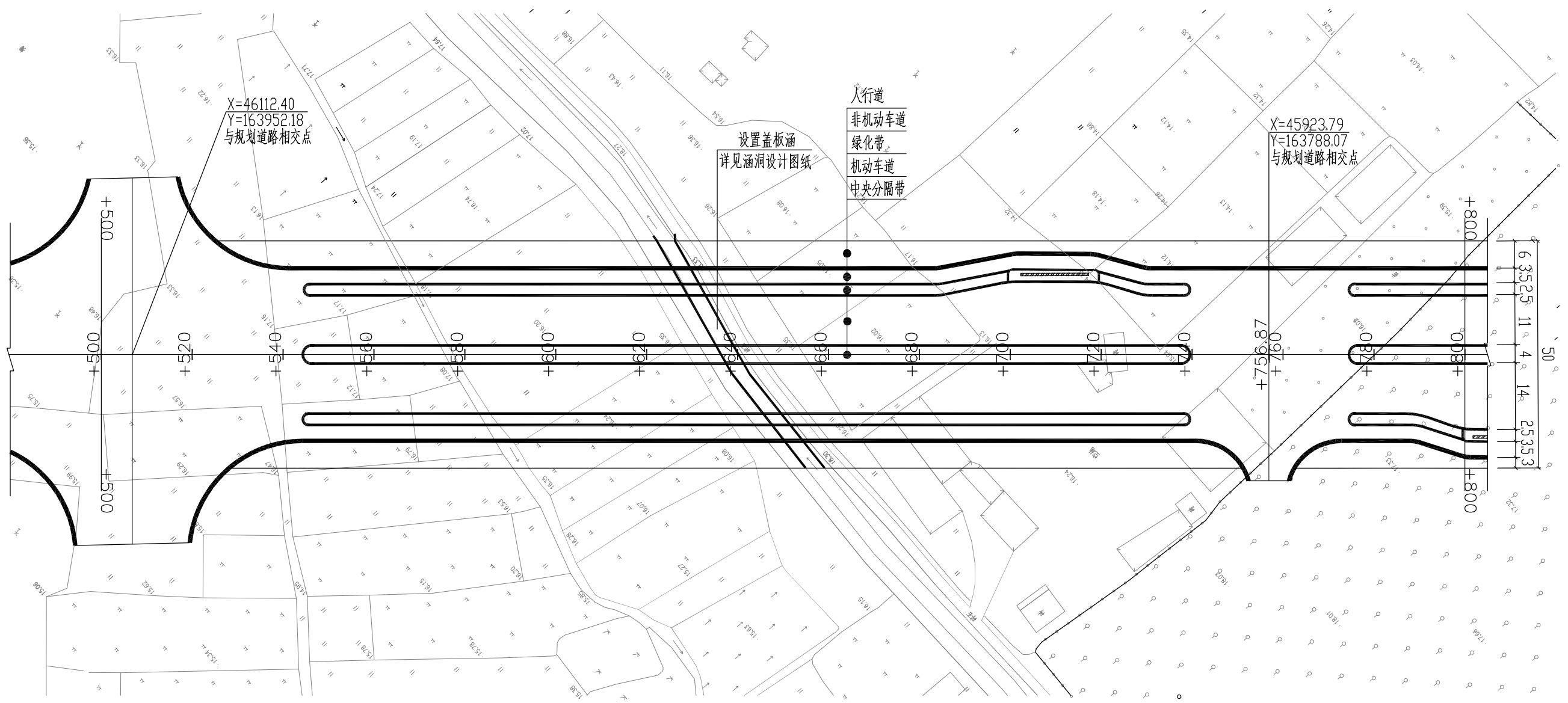
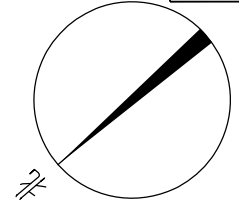
工程名称	陵水县中心大道市政道路改扩建工程	子项	道路工程	设计号	2011-2-16FY	设计	张君华	审核	潘志强	专业负责	陈旭	图号	CS-1-01-2
图名	道路标准横断面图 (二)			设计阶段	初设	校对	林承年	审定		项目负责	邱久福	日期	2011.04



道路总平面图 1:10000



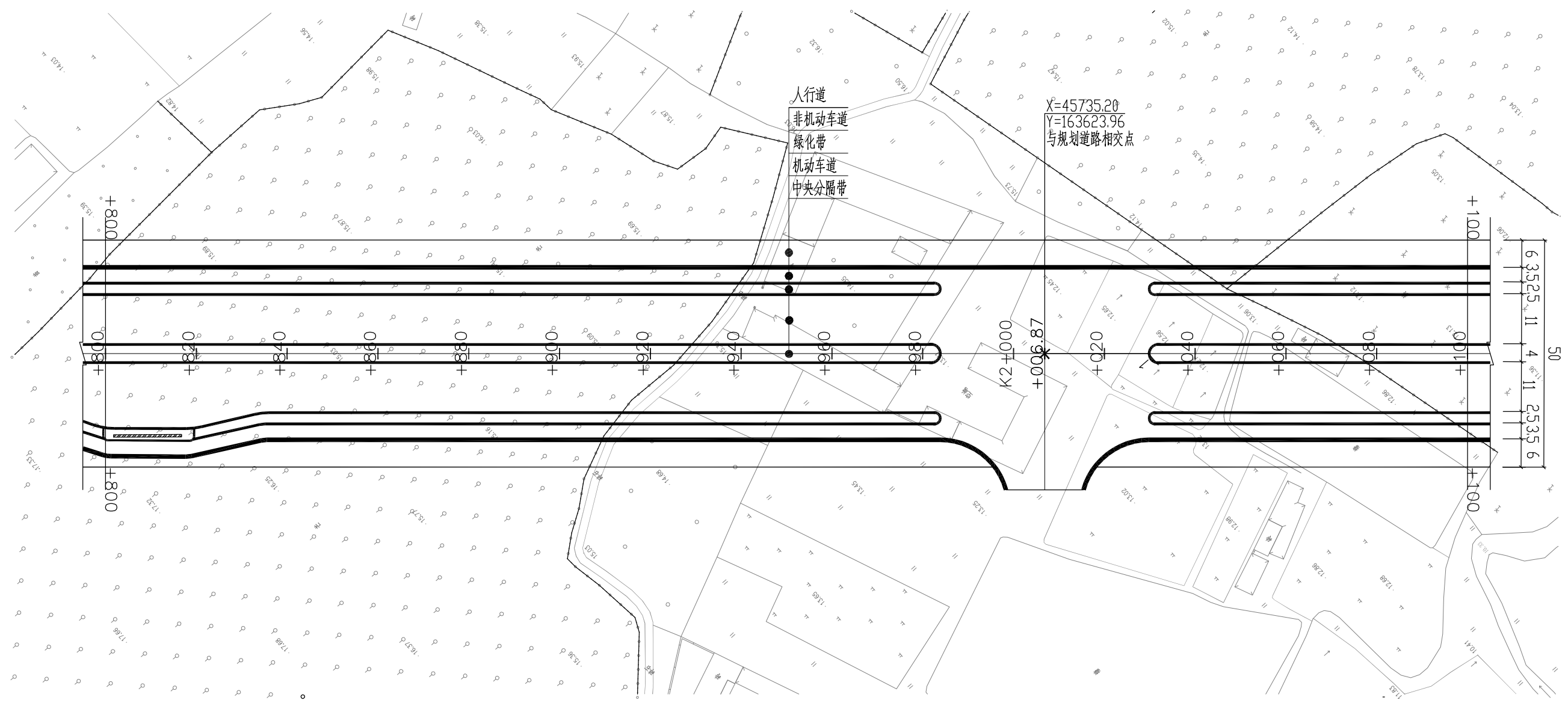
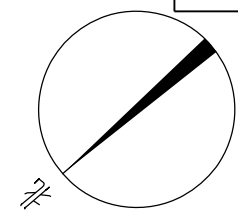
 珠海市规划设计研究院 ZHUHAI INSTITUTE OF URBAN PLANNING & DESIGN	工程名称	陵水县中心大道市政道路改扩建工程	子项	道路工程	设计号	2011-2-16FY	设计	张君华	审核	潘志强	专业负责	陈旭	图号	CS-1-02
	图名	道路平纵缩略图			设计阶段	初设	校对	林承章	审定		项目负责	邱久福	日期	2011.04



- 说明:
- 1、本图尺寸单位以米为单位。
 - 2、本图平面坐标系统为海南平面直角坐标系，高程系统为1985国家高程基准。
 - 3、桩号K1+710 (左) 设置公交车站台，其做法另见港湾式公交车站台大样图。

道路平面图 1:1000

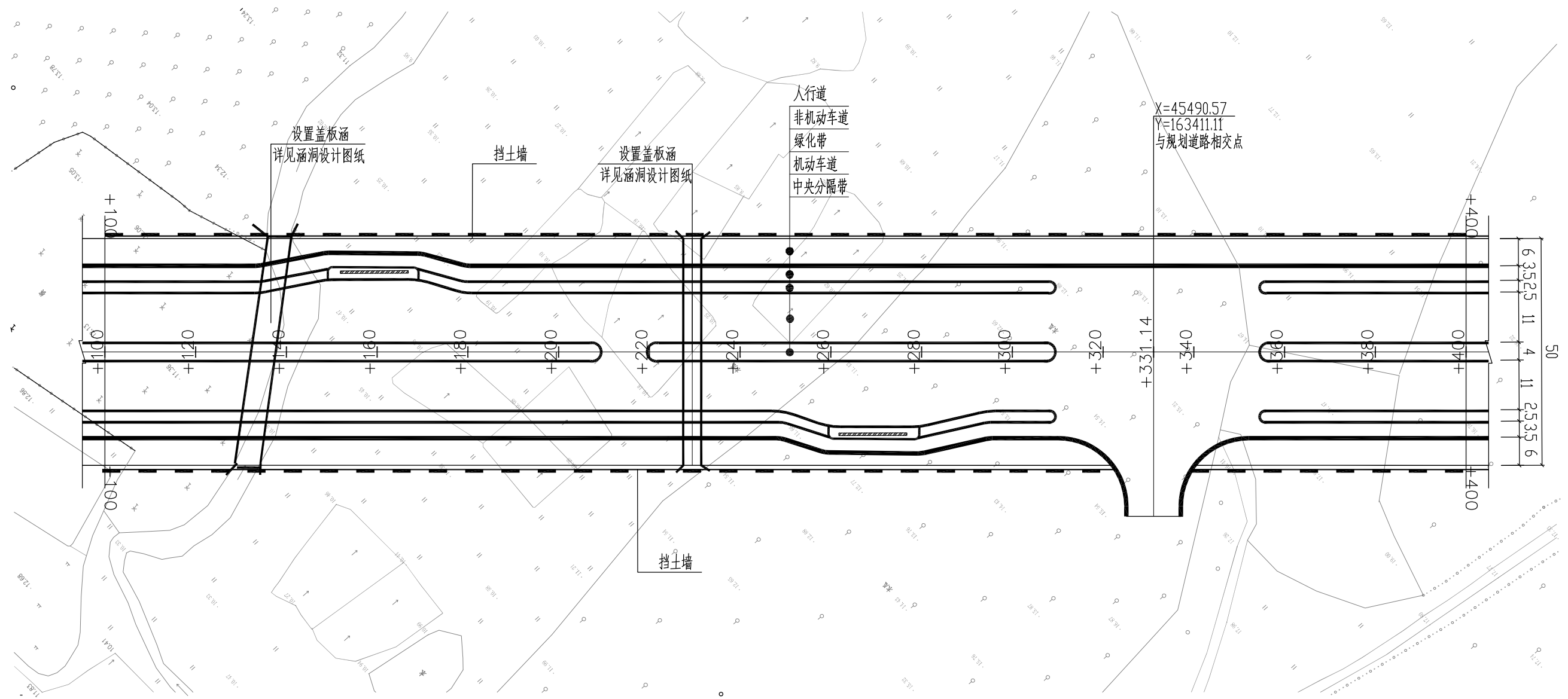
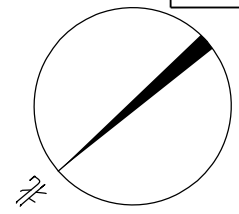
珠海市规划设计研究院 ZHUHAI INSTITUTE OF URBAN PLANNING & DESIGN	工程名称	陵水县中心大道市政道路改扩建工程	子项	道路工程	设计号	2011-2-16FY	设计	张君华 审核	潘志强 专业负责	陈亮 图号	CS-1-03-6
	图名	道路平面图			设计阶段	初设	校对	柯承军 审定	项目负责人	邱文福 日期	2011.04



- 说明:
- 1、本图尺寸单位以米为单位。
 - 2、本图平面坐标系为海南平面直角坐标系，高程系统为1985国家高程基准。
 - 3、桩号K0+810(右)设置公交车站，其做法另见港湾式公交车站大样图。

道路平面图 1:1000

珠海市规划设计研究院 ZHUHAI INSTITUTE OF URBAN PLANNING & DESIGN	工程名称	陵水县中心大道市政道路改扩建工程	子项	道路工程	设计号	2011-2-16FY	设计	张君华 审核	潘志强 专业负责	陈旭 图号	CS-1-03-7
	图名	道路平面图			设计阶段	初设	校对	林永生 审定	项目负责人	邱久福 日期	2011.04

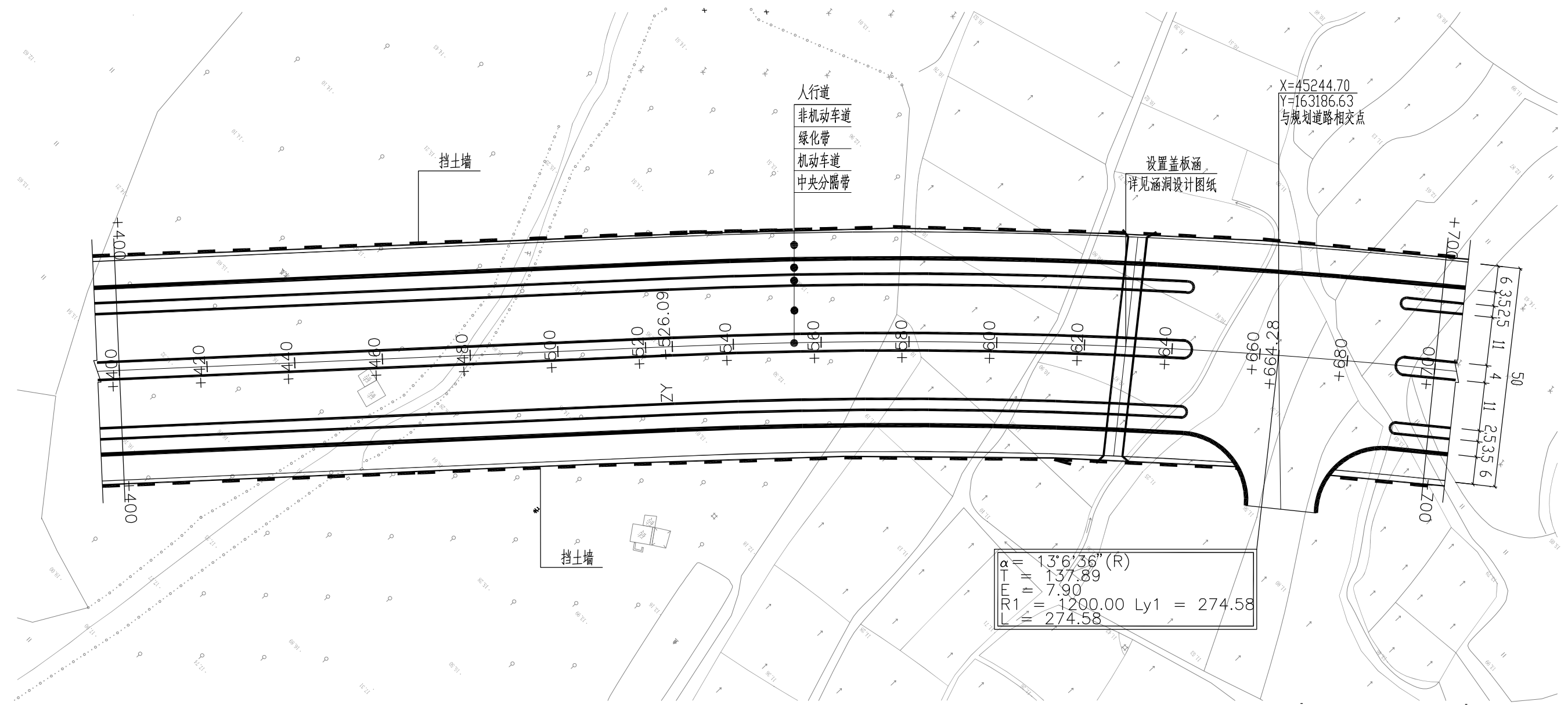
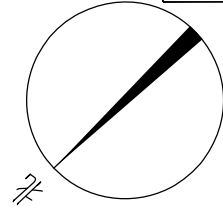


说明:

- 1、本图尺寸单位以米为单位。
- 2、本图平面坐标系统为海南平面直角坐标系，高程系统为1985国家高程基准。
- 3、桩号K2+160(左)及K2+270(右)处分别设置公交车站台，其做法另见港湾式公交车站台大样图。

道路平面图 1:1000

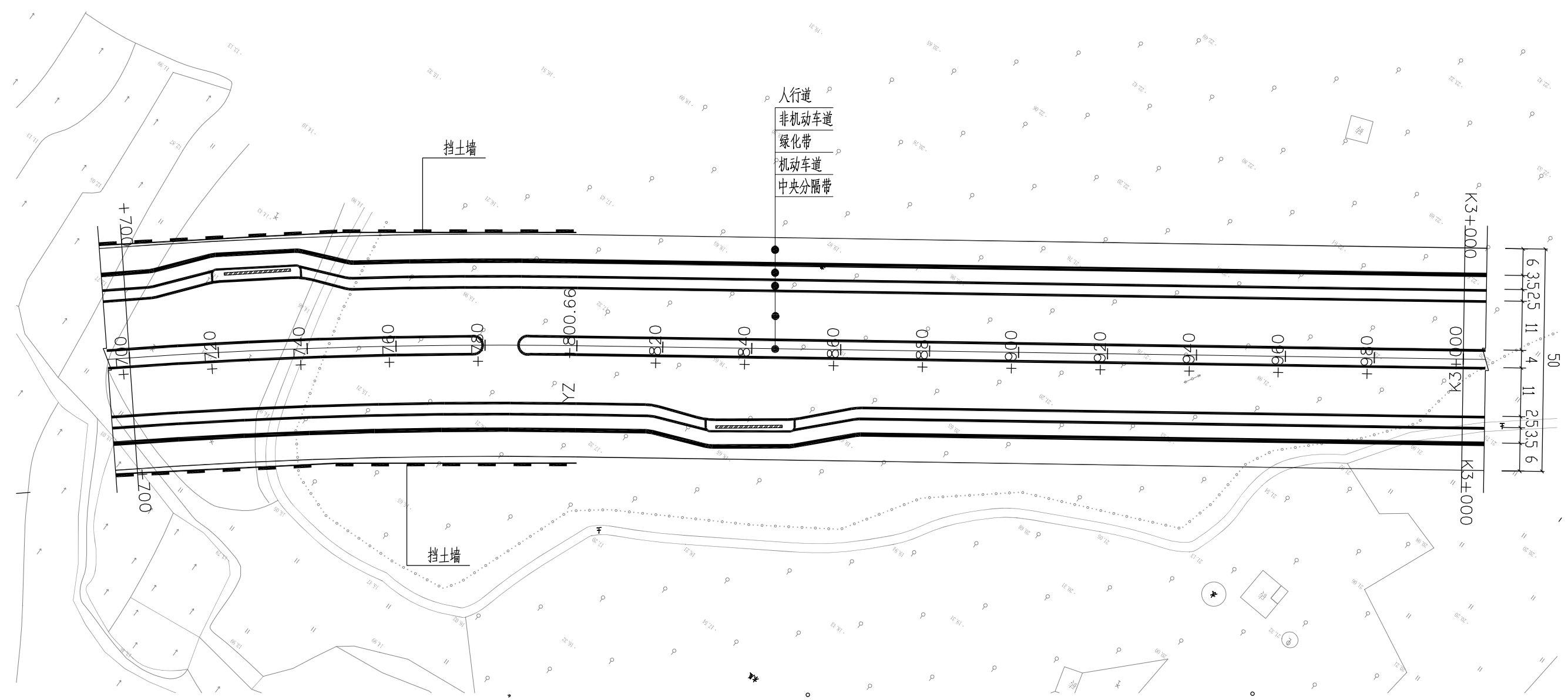
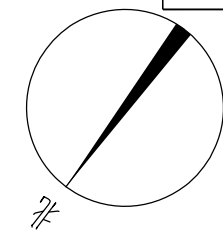
珠海市规划设计研究院 ZHUHAI INSTITUTE OF URBAN PLANNING & DESIGN	工程名称	陵水县中心大道市政道路改扩建工程	子项	道路工程	设计号	2011-2-16FY	设计	张君华 审核	潘志强 专业负责	陈光 图号	CS-1-03-8
	图名	道路平面图			设计阶段	初设	校对	林承平 审定	项目负责	邱久福 日期	2011.04



说明：
1、本图尺寸单位以米为单位。
2、本图平面坐标系为海南平面直角坐标系，高程系统为1985国家高程基准。

道路平面图 1:1000

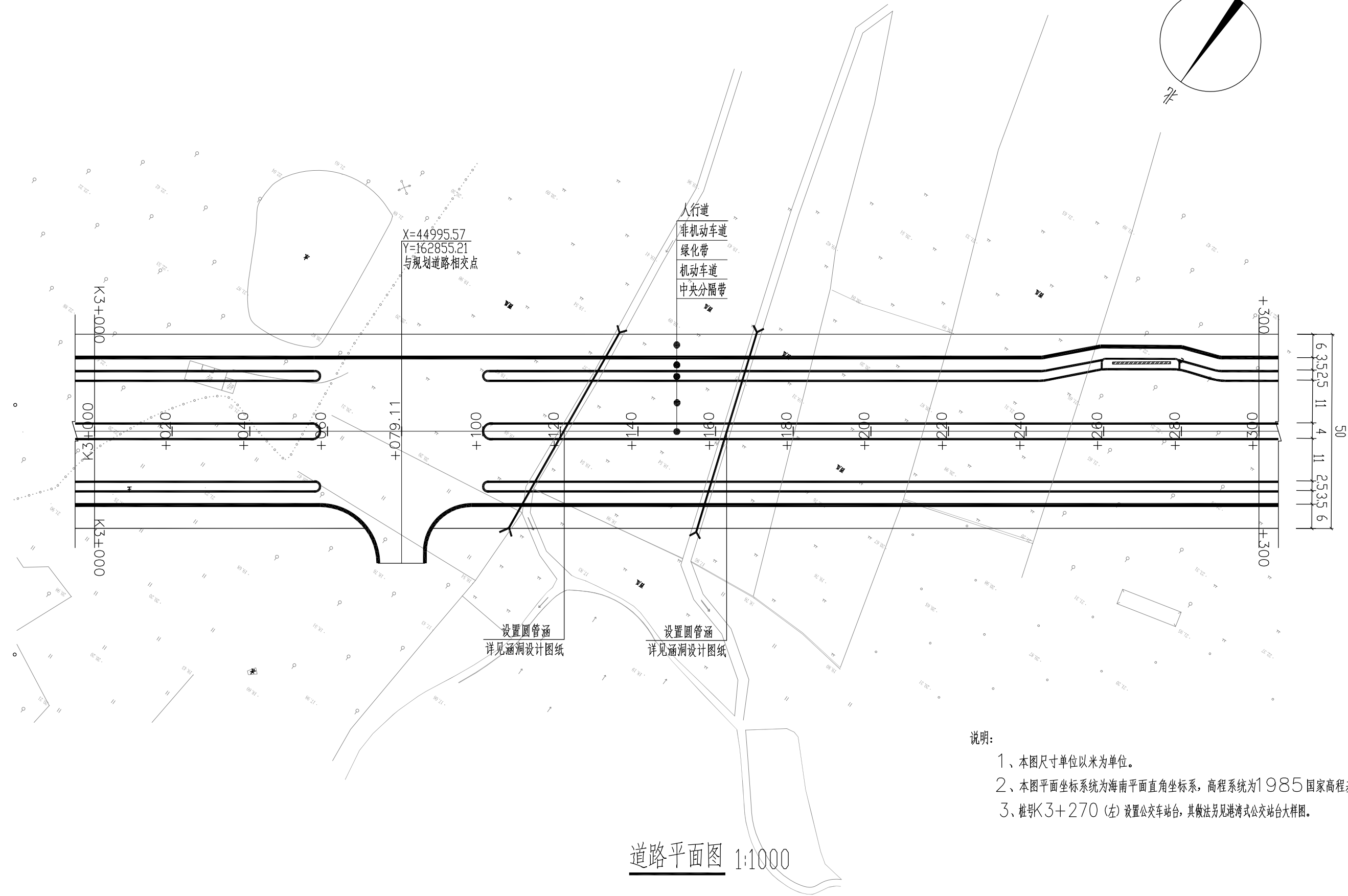
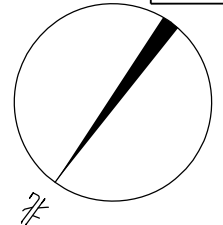
珠海市规划设计研究院 ZHUHAI INSTITUTE OF URBAN PLANNING & DESIGN	工程名称	陵水县中心大道市政道路改扩建工程	子项	道路工程	设计号	2011-2-16FY	设计	张君华	审核	潘志强	专业负责	陈光	图号	CS-1-03-9
	图名	道路平面图			设计阶段	初设	校对	林承平	审定		项目负责	邱文福	日期	2011.04



道路平面图 1:1000

- 说明:
- 1、本图尺寸单位以米为单位。
 - 2、本图平面坐标系统为海南平面直角坐标系，高程系统为1985国家高程基准。
 - 3、桩号K2+730 (左) 及K2+840 (右) 处分别设置公交车站，其做法另见港湾式公交车站大样图。

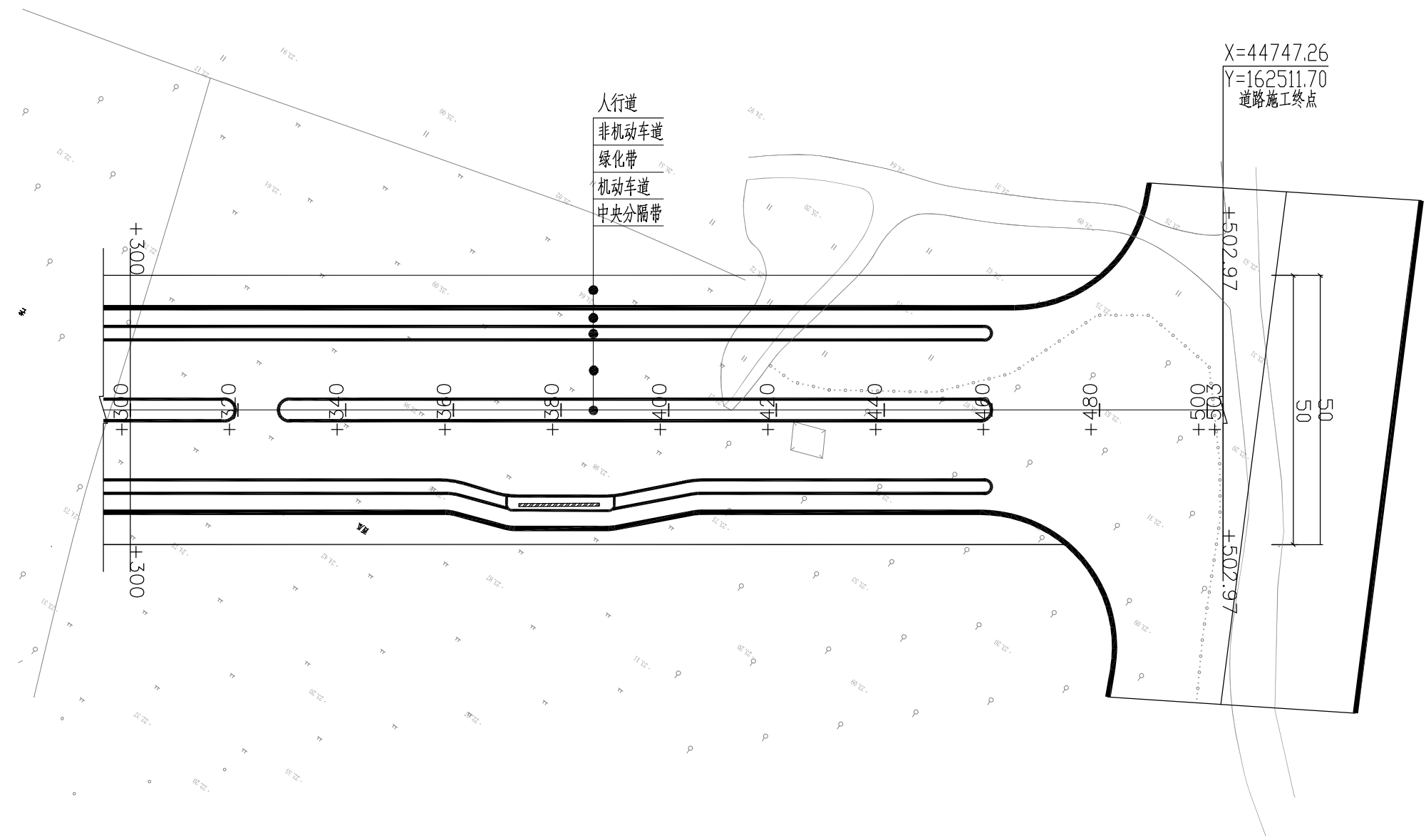
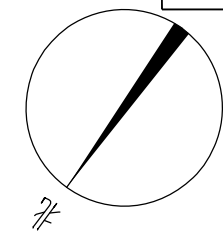
珠海市规划设计研究院 ZHUHAI INSTITUTE OF URBAN PLANNING & DESIGN	工程名称	陵水县中心大道市政道路改扩建工程	子项	道路工程	设计号	2011-2-16FY	设计	张君华	审核	潘志强	专业负责	陈光	图号	CS-1-03-10
	图名	道路平面图			设计阶段	初设	校对	林承平	审定		项目负责	邱文福	日期	2011.04



说明：
1、本图尺寸单位以米为单位。
2、本图平面坐标系统为海南平面直角坐标系，高程系统为1985国家高程基准。
3、桩号K3+270（左）设置公交车站，其做法另见港湾式公交车站大样图。

道路平面图 1:1000

珠海市规划设计研究院 ZHUHAI INSTITUTE OF URBAN PLANNING & DESIGN	工程名称	陵水县中心大道市政道路改扩建工程	子项	道路工程	设计号	2011-2-16FY	设计	张君华	审核	潘志强	专业负责	陈旭	图号	CS-1-03-11
	图名	道路平面图			设计阶段	初设	校对	林承军	审定		项目负责人	邱文福	日期	2011.04



道路平面图 1:1000

说明:

- 1、本图尺寸单位以米为单位。
- 2、本图平面坐标系统为海南平面直角坐标系，高程系统为1985国家高程基准。
- 3、K3+380 (右) 设置公交车站，其做法另见港湾式公交车站大样图。
- 4、道路终点与文陵路交叉口处进行平交口设计，本工程未包含此交叉口设计，详见文陵路设计图纸。

珠海市规划设计研究院 ZHUHAI INSTITUTE OF URBAN PLANNING & DESIGN	工程名称	陵水县中心大道市政道路改扩建工程	子项	道路工程	设计号	2011-2-16FY	设计	张君华 审核	潘志强 专业负责	陈旭 图号	CS-1-03-12
	图名	道路平面图			设计阶段	初设	校对	林承平 审定	项目负责	邱文福 日期	2011.04